



HOTĂRÂREA NR. 101

CONSILIUL LOCAL SINAIA JUDEȚUL PRAHOVA ROMANIA

privind trecerea din domeniul public în domeniul privat al orașului Sinaia a unor terenuri din intravilanul orașului Sinaia, Zona Cota 1400

Având în vedere raportul de aprobare nr. 15051 din 24.05.2021 întocmit de Popa Gheorghe, Arieșan Aurora, Constantin Marcoci, Călin Miloș, Consilieri Locali, prin care propun trecerea din domeniul public în domeniul privat al orașului Sinaia a terenului în suprafață de 207 mp, nr. cad. 22414, situat în Sinaia, Prelungirea Cota 1400 FN, lot 1, T11, F90/1 și a terenului în suprafață de 285 mp, nr. cad. 22748, situat în Sinaia, Zona Cota 1400 FN, T11, CC 90/5;

Având în vedere Raportul Serviciului Urbanism și Cadastru nr. 15053 din 24.05.2021 prin care se supune analizei Consiliului Local Sinaia trecerea din domeniul public în domeniul privat al orașului Sinaia a terenului în suprafață de 207 mp, nr. cad. 22414, situat în Sinaia, Prelungirea Cota 1400 FN, lot 1, T11, F90/1, și a terenului în suprafață de 285 mp, nr. cad. 22748, situat în Sinaia, Zona Cota 1400 FN, T11, CC 90/5;

Văzând avizul comisiei de specialitate a Consiliului Local;

În conformitate cu Legea 7/1996 – Legea cadastrului și publicității imobiliare, republicată;

În conformitate cu H.G. 1359/2001, privind atestarea domeniului public al județului Prahova, precum și al municipiilor, orașelor și comunelor din județul Prahova – anexa nr. 12 – H.C.L. nr. 107/09.11.1999, privind aprobarea inventarului bunurilor care alcătuiesc domeniul public al orașului Sinaia - poziția 13 - Pajiști alpine, publicată în Monitorul Oficial nr. 128 bis /18.02.2002;

În conformitate cu prevederile art. 129, alin.(1) și alin. (2), lit. c), coroborat cu art. 139, alin. (3), lit. g), și art. 196, alin. (1), lit. a) din Ordonanța de Urgență nr. 57/2019 privind Codul Administrativ,

CONSILIUL LOCAL AL ORAȘULUI SINAIA HOTĂRĂȘTE:

ART.1. - Aprobă trecerea din domeniul public în domeniul privat al orașului Sinaia a următoarelor terenuri din intravilanul orașului Sinaia, Zona Cota 1400, identificate conform planurilor de amplasament și delimitare ale imobilelor, anexate, care fac parte integrantă din prezenta hotărâre:

- terenul în suprafață de 207 mp, nr. cad. 22414, situat în intravilanul orașului Sinaia, jud. Prahova, Prelungirea Cota 1400 FN, lot 1, T11, F90/1.
- terenul în suprafață de 205 mp, nr. cad. 22297, situat în intravilanul orașului Sinaia, jud. Prahova, T11, F90/2, lot 2.
- terenul în suprafață de 203 mp, nr. cad. 22298, situat în intravilanul orașului Sinaia, jud. Prahova, T11, F90/3, lot 3.
- terenul în suprafață de 285 mp, nr. cad. 22748, situat în intravilanul orașului Sinaia, jud. Prahova, Zona Cota 1400 FN, T11, CC 90/5.

ART.2. - Cu data prezentei hotărâri se modifică corespunzător anexa la H.C.L. nr. 107/09.11.1999, privind aprobarea inventarului bunurilor care alcătuiesc domeniul public al orașului Sinaia – poziția 13 - Pajiști alpine, publicată în Monitorul Oficial privind domeniul public al orașului Sinaia.

ART.3. - Prevederile prezentei hotărâri vor fi aduse la îndeplinire de Serviciul Urbanism și Cadastru. din cadrul aparatului de specialitate al Primarului orașului Sinaia.

Sinaia, 25 iunie 2021

PREȘEDINTE DE ȘEDINȚĂ,

GHEORGHE POPA

AURORA ARIEȘAN

**CONTRASEMNEAZĂ,
SECRETAR GENERAL**

BEATRICE-EUGENIA RĂDULESCU



1 ex. Prefectul Jud. Prahova
1 ex. Primarul orașului Sinaia
1 ex. Serviciul Urbanism și cadastru
1 ex. Serviciul Buget
1 ex. se va afisa pe site-ul propriu

Anexa Nr. 1 La Partea I**Teren**

Nr cadastral	Suprafața (mp)*	Observații / Referințe
22748	285	

* Suprafața este determinată în planul de proiecție Stereo 70.

DETALII LINIARE IMOBIL

**Date referitoare la teren**

Nr Crt	Categorie folosință	Intra vilan	Suprafața (mp)	Tarla	Parcelă	Nr. topo	Observații / Referințe
1	curti constructii	DA	285	11	90/5	-	

Lungime Segmente

1) Valorile lungimilor segmentelor sunt obținute din proiecție în plan.

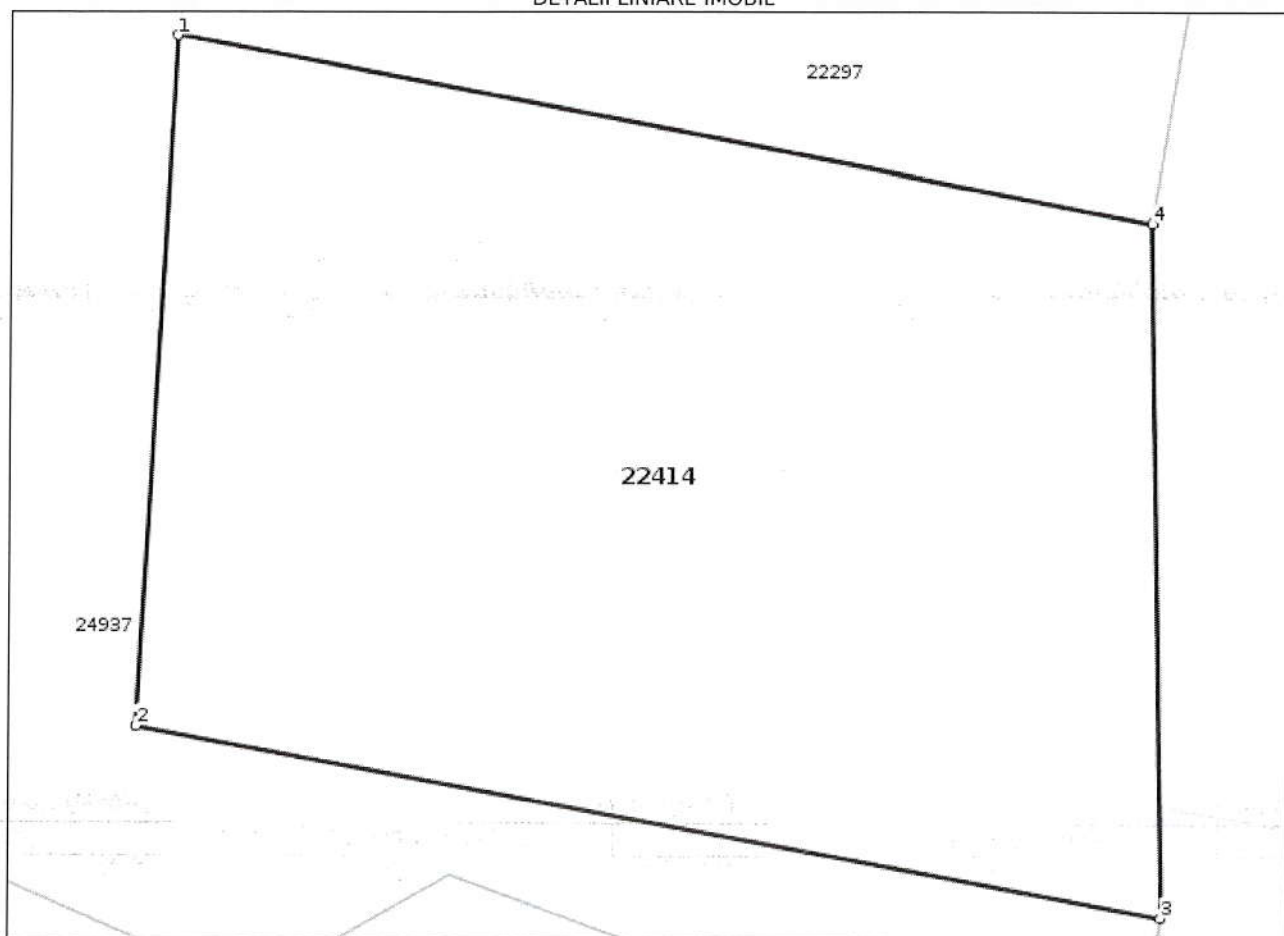
Punct început	Punct sfârșit	Lungime segment (** (m)
1	2	12.2
2	3	4.0
3	4	14.767
4	5	9.379
5	6	7.171
6	7	14.983

Anexa Nr. 1 La Partea I**Teren**

Nr cadastral	Suprafața (mp)*	Observații / Referințe
22414	207	

* Suprafața este determinată în planul de proiecție Stereo 70.

DETALII LINIARE IMOBIL

**Date referitoare la teren**

Nr Crt	Categorie folosință	Intra vilan	Suprafața (mp)	Tarla	Parcelă	Nr. topo	Observații / Referințe
1	curți constructii	DA	207	-	-	-	

Lungime Segmente

1) Valorile lungimilor segmentelor sunt obținute din proiecție în plan.

Punct început	Punct sfârșit	Lungime segment (** (m))
1	2	11.87
2	3	17.999
3	4	12.0
4	1	17.13

** Lungimile segmentelor sunt determinate în planul de proiecție Stereo 70 și sunt rotunjite la 1 milimetru.

*** Distanța dintre puncte este formată din segmente cumulate ce sunt mai mici decât valoarea 1 milimetru.

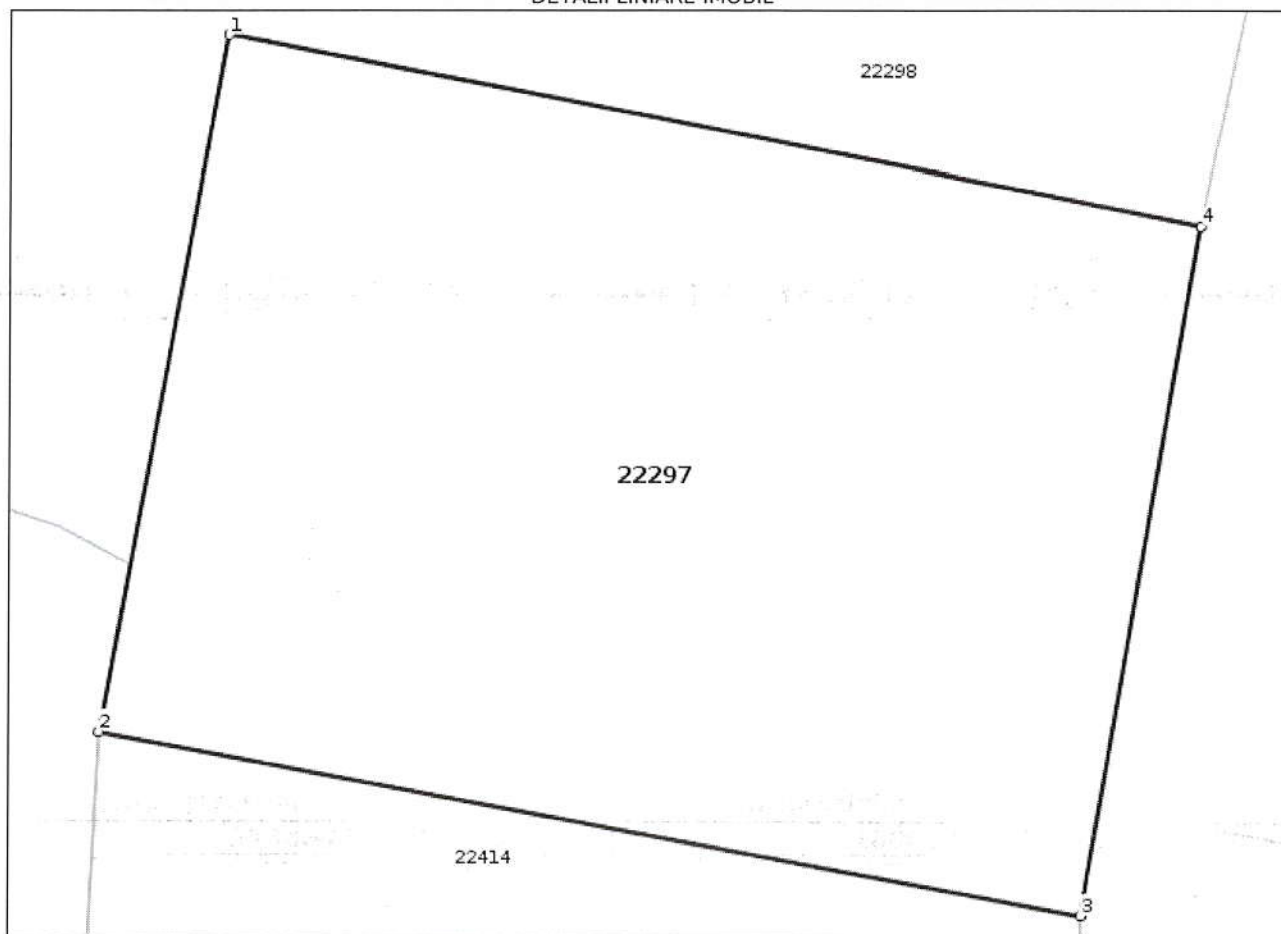
Anexa Nr. 1 La Partea I

Teren

Nr cadastral	Suprafața (mp)*	Observații / Referințe
22297	205	

* Suprafața este determinată în planul de proiecție Stereo 70.

DETALII LINIARE IMOBIL



Date referitoare la teren

Nr Crt	Categorie folosință	Intra vilan	Suprafața (mp)	Tarla	Parcelă	Nr. topo	Observații / Referințe
1	faneata	DA	205	11	F90/2-LOT2	-	

Lungime Segmente

1) Valorile lungimilor segmentelor sunt obținute din proiecție în plan.

Punct început	Punct sfârșit	Lungime segment (** (m)
1	2	12.09
2	3	17.13
3	4	12.0
4	1	16.969

** Lungimile segmentelor sunt determinate în planul de proiecție Stereo 70 și sunt rotunjite la 1 milimetru.

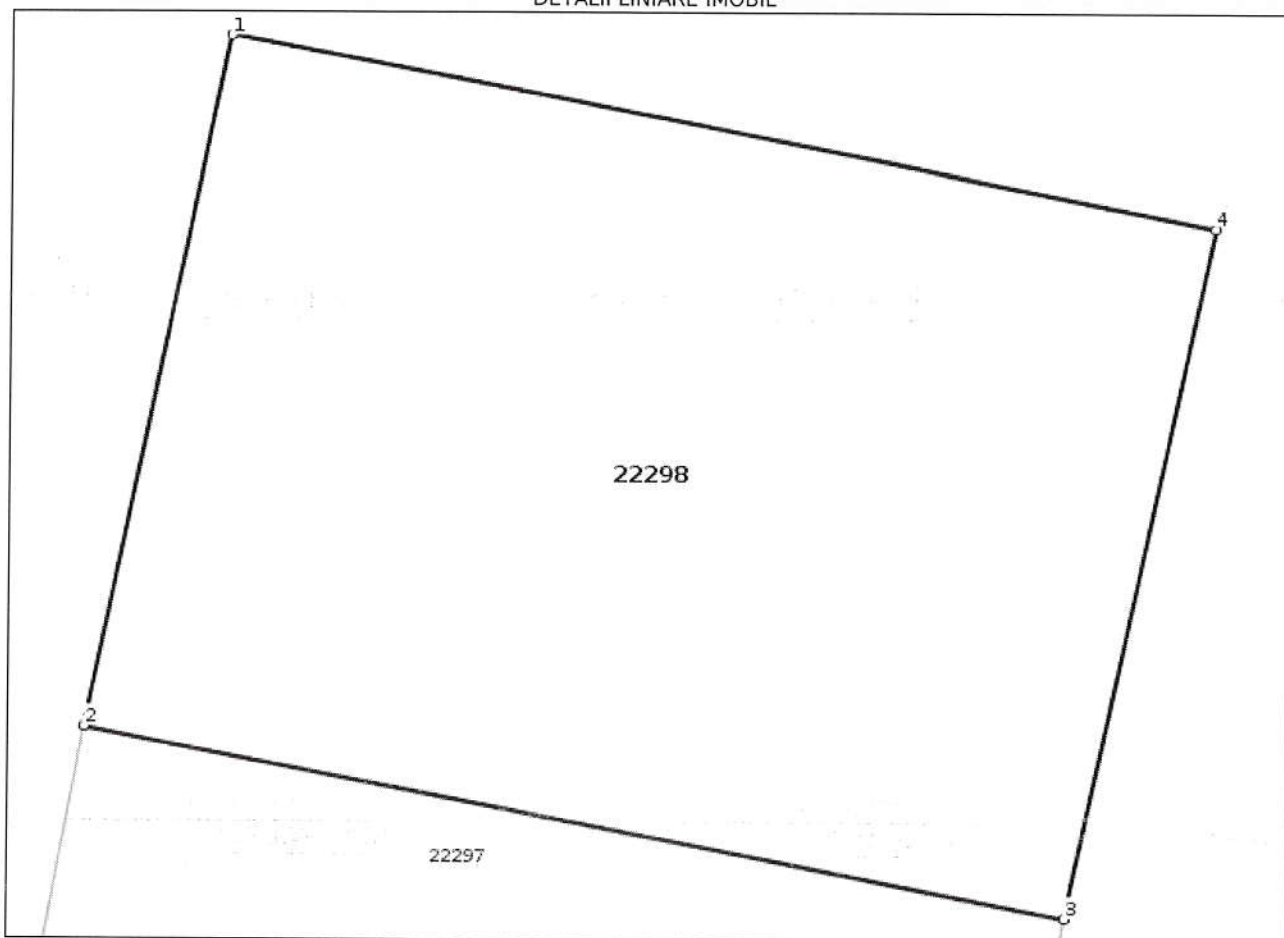
*** Distanța dintre puncte este formată din segmente cumulate ce sunt mai mici decât valoarea 1 milimetru.

Anexa Nr. 1 La Partea I**Teren**

Nr cadastral	Suprafața (mp)*	Observații / Referințe
22298	203	

* Suprafața este determinată în planul de proiecție Stereo 70.

DETALII LINIARE IMOBIL

**Date referitoare la teren**

Nr Crt	Categorie folosință	Intra vilan	Suprafața (mp)	Tarla	Parcelă	Nr. topo	Observații / Referințe
1	fâneata	DA	203	11	F90/3-LOT 3	-	

Lungime Segmente

1) Valorile lungimilor segmentelor sunt obținute din proiecție în plan.

Punct început	Punct sfârșit	Lungime segment (m)
1	2	11.94
2	3	16.969
3	4	12.0
4	1	17.02

** Lungimile segmentelor sunt determinate în planul de proiecție Stereo 70 și sunt rotunjite la 1 milimetru.

*** Distanța dintre puncte este formată din segmente cumulate ce sunt mai mici decât valoarea 1 milimetru.