



PROIECT DE HOTĂRÂRE

CONSILIUL LOCAL SINAIA JUDEȚUL PRAHOVA ROMÂNIA

Nr. înreg. 1200 / 29.07.2022

privind vânzarea prin licitație publică a terenului în suprafață de 214 mp, situat în Sinaia, bd. Ferdinand nr. 3B

Consiliul Local al orașului Sinaia, județul Prahova;

Având în vedere:

- Referatul de aprobare nr. 1201 / 29.07.2022 întocmit de David Remus, Popa Gheorghe, Arieșan Aurora, Constantin Marcoci, Călin Miloș, Consilieri Locali, prin care propun aprobarea raportului de evaluare și vânzarea prin licitație publică a terenului în suprafață de 214 mp, situat în Sinaia, Bd. Ferdinand nr. 3B;

- Raportul de specialitate a Serviciului Urbanism și Cadastru nr. 1202 / 29.07.2022;

- Avizul Comisiei de specialitate a Consiliului Local;

În conformitate cu:

- prevederile art. 129, alin. (1), alin. (2), lit. c) și alin. (6), lit. b) coroborat cu art. 196, alin. (1), lit. a) din Ordonanța de Urgență nr. 57/2019 privind Codul Administrativ;

- prevederile art. 363 din Ordonanța de Urgență nr. 57/2019 privind Codul Administrativ;

HOTĂRĂȘTE:

ART.1. – Aproba Studiul de oportunitate privind vânzarea prin licitație publică a terenului în suprafață de 214 mp, situat în Sinaia, Bd. Ferdinand nr. 3B, conform anexei 1, care face parte integrantă din prezenta hotărâre.

ART.2. – Aprobă raportul de evaluare a terenului în suprafață de 214 mp, situat în Sinaia, Bd. Ferdinand nr. 3B.

ART.3. – Aprobă vânzarea prin licitație publică a terenului în suprafață de 214 mp, situat în Sinaia, Bd. Ferdinand nr. 3B, conform planului de situație din anexa 5.

ART.4. - Aprobă documentația pentru licitație conform anexelor 1,2,3,4,5,6,7,8, parte integrantă din prezenta hotărâre.

ART.5. – Prețul de pornire a licitației este de euro/mp, la care se adaugă TVA.

ART.6. – Plata se face integral la până la data semnării contractului de vânzare-cumpărare.

ART.7. – Contractul de vânzare-cumpărare se va încheia în termen maxim de 6 luni de la data adjudecării terenului prin licitație publică.

ART.8. – Împuternicește Primarul sau Viceprimarul orașului Sinaia să semneze contractul de vânzare-cumpărare în fața notarului public.



PROIECT DE HOTĂRÂRE

CONSILIUL LOCAL SINAIA JUDEȚUL PRAHOVA ROMÂNIA

ART.9. – Câștigătorul licitației are obligația de a suporta cheltuielile aferente raportului de evaluare, cadastrului și înscrierii terenului în cartea funciară, precum și pe cele ocazionate cu perfectarea contractului de vânzare-cumpărare în fața notarului public.

ART.10. - Prevederile prezentei hotărâri vor fi aduse la îndeplinire de Serviciul Urbanism și Cadastru și Serviciul Buget.

Sinaia, _____ 2022

INIȚIATORI,
Consilieri Locali

DAVID REMUS

POPA GHEORGHE

ARIEȘAN AURORA.....

CONSTANTIN MARCOCI.....

CĂLIN MILOȘ.....

ROMANIA
JUDEȚUL PRAHOVA
ORAȘUL SINAIA
Nr. înreg. 1201 / 29.07.2022

REFERAT DE APROBARE

La proiectul de hotărâre privind vânzarea prin licitație publică a terenului în suprafață de 214 mp, situat în Sinaia, bd. Ferdinand nr. 3B, conform art. 363 din Ordonanța de urgență nr. 57/2019 privind Codul administrativ.

Promovarea proiectului de hotărâre are la bază cererea nr. 17334/21.06.2022 a d-lui Părăuță Cosmin Florin, prin care solicită cumpărarea terenului situat în Sinaia, bd. Ferdinand nr. 3B, în suprafață de 214 mp, aparținând domeniului privat al orașului Sinaia, pentru construire locuință.

Propunem vânzarea prin licitație publică a terenului în suprafață de 214 mp, situat în Sinaia, bd. Ferdinand nr. 3B.

Consilieri Locali,

DAVID REMUS 

POPA GHEORGHE

ARIEȘAN AURORA..... 

CONSTANTIN MARCOCI..... 

CĂLIN MILOȘ..... 

**CONSILIUL LOCAL SINAIA
COMISIA DE DEZVOLTARE URBANĂ, SERVICII PUBLICE,
EVENIMENTE**

RAPORT DE AVIZARE

La proiectul de hotărâre privind vânzarea prin licitație publică a terenului în suprafață de 214 mp, situat în Sinaia, Bd. Ferdinand nr. 3B, conform art. 363 din Ordonanța de urgență nr. 57/2019 privind Codul administrativ

Comisia de DEZVOLTARE URBANĂ, SERVICII PUBLICE, EVENIMENTE în sesiunea sa din data 03.08.2022 a analizat acest proiect de hotărâre și a avizat:

- **Favorabil** DA
- **Nefavorabil** —

Pentru următoarele:

MOTIVE:

.....
.....
.....
.....
.....
.....
.....

PROPUNERI:

DATA 03.08.2022

PREȘEDINTE,





Către: Consiliul Local al orașului Sinaia

Nr. înreg. 1202 / 29.07.2022

RAPORT DE SPECIALITATE

al Serviciului de Urbanism și Cadastru

privind vânzarea prin licitație publică a terenului în suprafață de 214 mp, situat în Sinaia, bd. Ferdinand nr. 3B, conform art. 363 din Ordonanța de urgență nr. 57/2019 privind Codul administrativ

Urmare a cererii d-lui Părăuță Cosmin Florin, înregistrată cu nr. 17334/21.06.2022, prin care solicită cumpărarea terenului din Sinaia, bd. Ferdinand nr. 3B, în suprafață de 214 mp, pentru construire locuință.

Terenul din Sinaia, bd. Ferdinand nr. 3B, în suprafață de 214 mp, aparține domeniului privat al orașului Sinaia și se află în intravilanul orașului Sinaia, în UTR 32-LM 32 – locuințe și funcțiuni complementare existente.

Terenul situat în Sinaia, bd. Ferdinand nr. 3B, în suprafață de 214 mp, face parte din domeniul privat al orașului Sinaia.

Din evidentele Primăriei orașului Sinaia rezulta că terenul din Sinaia, Bd. Ferdinand nr. 3B, în suprafață de 214 mp, nu este revendicat.

Conform art. 42 din Legea 10/2001 terenul din Sinaia, bd. Ferdinand nr. 3B, în suprafață de 214 mp, se poate vinde.

Menționăm că prețul evaluat pentru teren este de **40 EURO/mp**, la care se adaugă TVA, preț stabilit conform Raportului de evaluare întocmit de Evaluator Imobiliar Autorizat ing. Mârza Neculai, înregistrat la Primăria orașului Sinaia cu nr. 20610/29.07.2022. Valoarea de inventar a imobilului este de 25 EURO/mp. Conform art. 363, al. (6) din Ordonanța de urgență nr. 57/2019 privind Codul administrativ, prețul minim de vânzare, care va fi aprobat prin hotărâre a Consiliului Local Sinaia, va fi valoarea cea mai mare dintre prețul de piață determinat prin raport de evaluare și valoarea de inventar a imobilului.

Ținând cont de cele de mai sus și de avizul favorabil al Comisiei de Urbanism, supunem aprobării Consiliului Local Sinaia vânzarea prin licitație publică a terenului situat în Sinaia, Bd. Ferdinand nr. 3B, în suprafață de 214 mp, din domeniul privat al orașului Sinaia, conform art. 363 din Ordonanța de urgență nr. 57/2019 privind Codul administrativ.

MIHAIELA GHERASIM

Arhitect Șef

ILIE VOICU

Inspector

STUDIU DE OPORTUNITATE

privind vânzarea terenului din Sinaia, Bd. Ferdinand nr. 3B

Cap. I. OBIECTUL VÂNZĂRII

1.1. Terenul care urmează a fi vândut se află situat în intravilanului orașului Sinaia, Bd. Ferdinand nr. 3B.

Terenul are acces din Bd. Ferdinand.

1.2. Terenul este proprietatea privată a orașului Sinaia și are o suprafață de 214 mp.

Terenul are categoria de curți-construcții.

Cap. II. MOTIVAȚIA VÂNZĂRII

Motivele de ordin legislativ, economic, financiar și social care impun vânzarea terenului, sunt următoarele:

2.1. Prevederile art. 334-346 și art. 363 din cadrul OUG nr. 57/2019 privind Codul administrativ - Exercitarea dreptului de proprietate privată a statului sau a unitatilor administrativ-teritoriale;

2.2. Administrarea eficientă a domeniului public și privat al orașului Sinaia pentru atragerea de venituri suplimentare la bugetul local, prin valorificarea patrimoniului orașului Sinaia.

2.3. Terenul va fi vândut la cererea d-lui Părauță Cosmin Florin.

Cap. III. ELEMENTE DE PREȚ

3.1. Prețul evaluat pentru teren este de 40 euro/mp, preț stabilit conform Raportului de evaluare întocmit de Evaluator Imobiliar Autorizat ing. Mârza Neculai, înregistrat la Primaria orașului Sinaia cu nr. 20610/29.07.2022.

Valoarea de inventar a imobilului este de 25 EURO/mp.


Conform art. 363, al. (6) din Ordonanța de urgență nr. 57/2019 privind Codul administrativ, prețul minim de vânzare, care va fi aprobat prin hotărâre a Consiliului Local Sinaia, va fi valoarea cea mai mare dintre prețul de piață determinat prin raport de evaluare și valoarea de inventar a imobilului.

3.2. Plata vânzării se va face integral înainte de semnarea contractului de vânzare.

Cap. IV. MODALITATEA DE ATRIBUIRE A VÂNZĂRII

4.1. Procedura de vânzare propusă este vânzare prin licitație publică, conform art. 334-346 și art. 363 din cadrul OUG nr. 57/2019 privind Codul administrativ.

Întocmit,
VOICU ILIE – Inspector Urbanism



EVALUATOR IMOBILIAR ING.MARZA NECULAI
SINAIA,STR.MIHAIL KOGALNICEANU NR.53
TEL: 0244-311044; MOB. 0723-381929
Cod fiscal 21020299/01.01.2007



RAPORT DE EVALUARE TEREN

SINAIA B-dul Ferdinand nr.3B

PROPRIETAR: **CONSILIUL LOCAL SINAIA**

CAPITOLUL 1. DEFINIREA MISIUNII

1.1.IDENTIFICAREA CLIENTULUI SI A PROPRIETARULUI BUNULUI EVALUAT

Terenul , in suprafata de 214,00 mp. ce face obiectul evaluarii este proprietate a Consiliului Local Sinaia si este propus pentru instrainare .

1.2.SCOPUL EVALUARII

Evaluarea are ca scop stabilirea valorii terenului in vederea instrainarii .

1.3.IDENTIFICAREA BUNULUI

Terenul ce face obiectul evaluarii este un lot pe care se afla o constructie ce nu face obiectul evaluarii .

CAPITOLUL 2. DECLARATIA EVALUATORULUI

Prezentul raport este intocmit de catre ing. Marza Neculai , Evaluator Autorizat-Membru Titular , cu legitimatia nr. 13977 .

Se mentioneaza ca lucrarea de fata, analizele, opiniile si concluziile prezentate sunt personale , limitate de ipotezele considerate si conditiile limitative specifice, nefiind influentate de nici un factor generat de obligatii materiale si morale . Evaluatorul este independent (nu are nici un interes direct sau indirect, prezent sau viitor fata de beneficiar) si isi asuma intreaga responsabilitate pentru opiniile exprimate in prezentul raport de evaluare .

Evaluatorul nu este responsabil de omiterea de catre client a unor date si informatii , referitoare la imobil, care ar putea afecta valoarea acestuia .

Prezentul raport de evaluare este elaborat cu respectarea Standardelor de Evaluare SEV , a recomandarilor si metodologiei de lucru A.N.E.V.A.R.

(Asociatia Nationala a Evaluatorilor din Romania) . Evaluatorul a respectat codul deontologic al meseriei sale .

CAPITOLUL 3. SITUATIA JURIDICA

Terenul evaluat face parte din domeniul privat al orasului Sinaia .

CAPITOLUL 4. PREZENTAREA BUNULUI EVALUAT

4.1. DATA INSPECTIEI

Inspectia in teren a fost efectuata in data de 22.07.2022 .

4.2. AMPLASAMENT

Terenul este amplasat in apropiere de intersectia intre B-dul Ferdinand si Calea Brasovului (DN1).

4.3. DESCRIERE ,CARACTERISTICI TEHNICE

Terenul respectiv are o forma aproximativ trapezoidala cu un front la B-dul Ferdinand de 10,41ml. Terenul are o panta ascendenta de la strada .

CAPITOLUL 5. DESCRIEREA SI ANALIZA PIETEI BUNULUI

Avand in vedere situatia juridica a terenurilor , pentru evaluare s-au cautat comparabile intre terenurile tranzactionate avand caracteristici si statut juridic asemanator .

CAPITOLUL 6. PREMISE

6.1. DATA INTOCMIRII RAPORTULUI

Raportul de evaluare a fost intocmit la data de 25.07.2022.

Cursul de schimb BNR utilizat in calcule este : 1 euro = 4,93 lei

6.2. BAZA DE EVALUARE

Conform standardului SEV 4.03.”valoarea de piata este marimea estimata pentru care o proprietate ar fi schimbata la data evaluarii,intre un vanzator hotarat si un cumparator hotarat,intr-o tranzactie echilibrata , dupa un marketing adecvat, in care fiecare parte a actionat in cunostinta de cauza, prudent si fara constrangeri “.

Evaluarea este realizata in conformitate cu legislatia in vigoare, cu standardele internationale promovate de TEGOVA, cu respectarea Standardelor Europene de Evaluare (E.V.S.) si a Standardelor ANEVAR(S.E.V.) .

Legislatia folosita in evaluare :

- Informatii de pe piata imobiliara (**specifica**);
- Standarde de Evaluare – ANEVAR –2022;

6.3. IPOTEZE SI CONDITII LIMITATIVE

Datele cuprinse in raportul de evaluare au fost confirmate si insusite prin inspectarea proprietatii, ocazie in care au fost puse la dispozitie planul terenului si actele care atesta regimul juridic al bunului imobil .

S-a considerat ca toate informatiile obtinute sunt corecte si complete .
La elaborarea lucrarii au fost luati in considerare toti factorii care au influenta asupra valorii, nefiind omisa deliberat nici un fel de informatie .Dupa cunostinta evaluatorului toate informatiile sunt corecte .
Evaluatorul isi asuma intreaga responsabilitate pentru opiniile exprimate in prezentul raport de evaluare .

CAP. 7. DETERMINAREA VALORII BUNULUI IMOBIL

7.1. EVALUAREA TERENULUI

7.1.2. METODA COMPARATIEI DIRECTE

Metoda comparatiilor de piata utilizeaza analiza comparativa : estimarea valorii de piata se face prin analizarea pietei pentru a gasi proprietati similare si compararea celei care trebuie evaluate cu aceste proprietati . Premisa majora a metodei este aceea ca valoarea de piata a unei proprietati imobiliare este in relatie directa cu preturile unor proprietati competitive si comparabile .

Analiza comparativa se axeaza pe asemanarile si diferentele intre proprietati si tranzactii , care influenteaza valoarea .Acestea ar putea cuprinde diferentele in drepturile de proprietate evaluate , motivatia cumparatorilor si a vanzatorilor , conditiile de finantare , situatia pietei la momentul vanzarii , dimensiunile si amplasamentul , caracteristicile fizice si economice , utilizarea , componente non-imobiliare .

In cazul terenului-subiect , analiza s-a facut pe baza datelor si informatiilor rezultate din identificarea unor terenuri aflate in apropiere , care s-au instrainat si care au avut statut juridic asemanator .

In acest sens au fost luate in considerare urmatoarele comparabile :

- teren – Calea Brasovului nr.87;lot 1 s-a instrainat cu 40 euro/mp.
- teren – Calea Brasovului nr.87; lot 2 s-a instrainat cu 40 euro/mp.

In opinia evaluatorului , prin comparatie cu pozitia si configuratia celor doua locatii , avand in vedere faptul ca terenul evaluat este situat in aceeasi zona , valoarea recomandata a proprietatii imobiliare este de 40euro/mp.

respectiv 197,20 lei/mp.

pentru un curs de 4,93lei/euro

CAP. 8. RECONCILIAREA REZULTATELOR- ESTIMAREA VALORII FINALE

Prin reconcilierea rezultatelor s-a procedat la revederea intregii evaluari pentru a putea avea siguranta ca datele disponibile , tehnicile analitice , logica si rationamentele aplicate au condus la judecati consistente .

In aceasta situatie valoarea terenului ce face obiectul evaluarii , teren situat in Sinaia , B-dul Ferdinand nr.3B , este :

$$214,00 \text{ mp.} \times 40 \text{ euro/mp.} \times 4,93 \text{ lei/mp.} = \underline{\underline{42.201 \text{ lei}}}$$

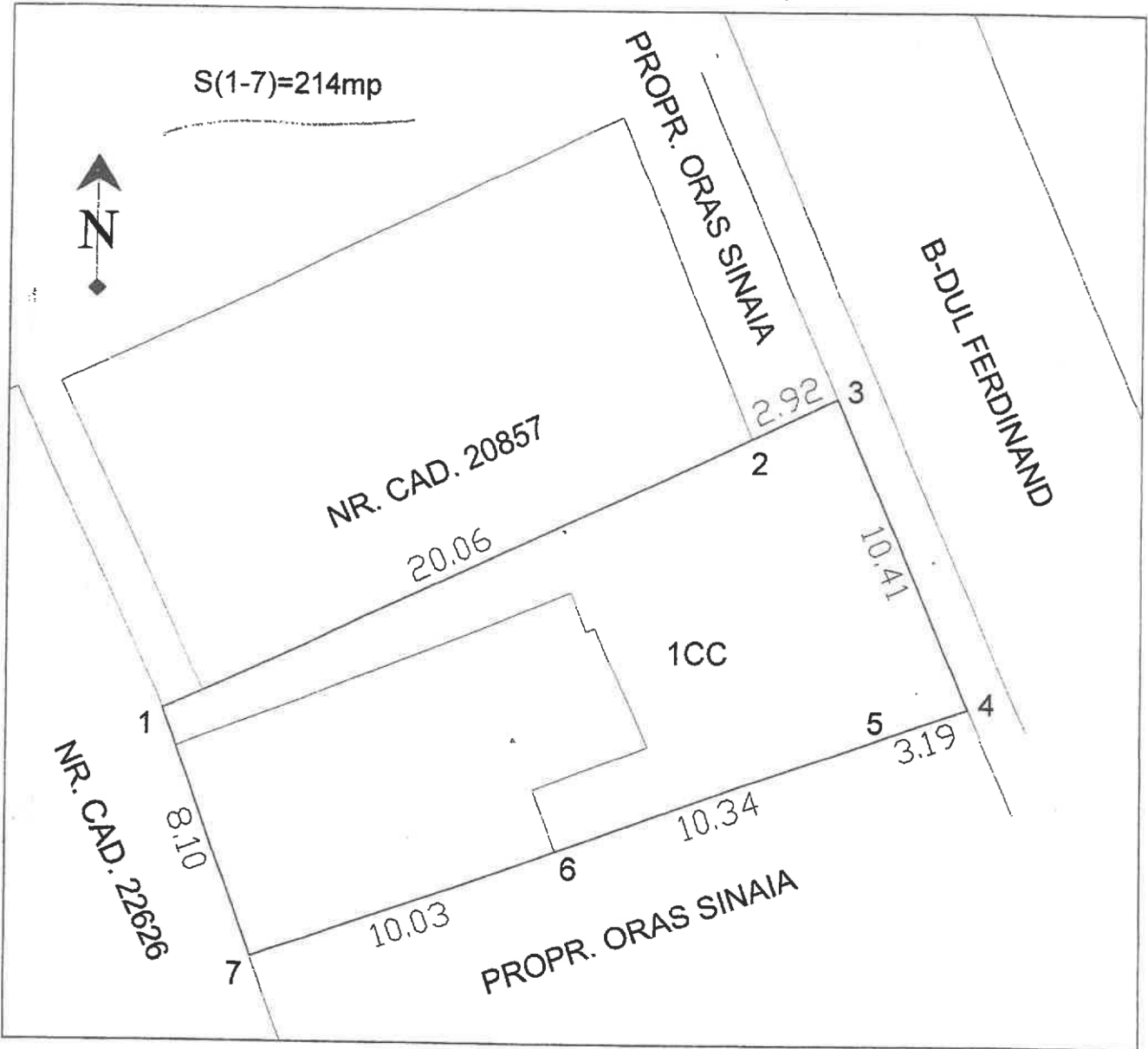
Nota ; -Valoarea nu contine TVA

Elaborat
Ing.Marza Neculai
Evaluator imobiliar membru ANEVAR

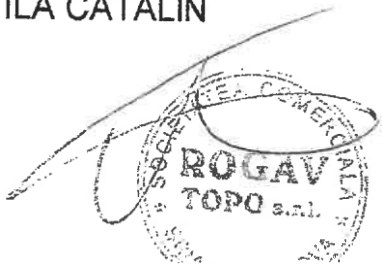


Iulie 2022

PLAN DE SITUATIE
SCARA 1:250
SINAIA, B-DUL FERDINAND, NR. 3B



INTOCMIT
SC ROGAV TOPO SRL
ROTILO CATALIN



FORMULAR CERERE CUMPĂRARE/ CONCESIONARE/ ÎNCHIRIERE TEREN

Handwritten mark in the top left corner.

PRIMĂRIA ORAȘULUI SINAIA
REGISTRATURĂ
NR. 17334 DATA 21. IUN. 2022

Amz favorabil
Handwritten signature

DOMNULE PRIMAR,

Subsemnatul/ Subscrisa PĂRĂUȚA COSMIN FLOREAN cu domiciliul/sediul în jud. PIRAHOVA, orașul SINAIA, str. Bd. FERDINAND nr. 3, CNP/CUI 1850306295329, nr. tel. 0730 32 39 32 vă rog să-mi aprobați ~~CUMPĂRAREA/ CONCESIONAREA/~~ ÎNCHIRIEREA terenului situat în Sinaia, str. Bd. FERDINAND nr. 3, în suprafață de 214 mp, conform planului anexat.

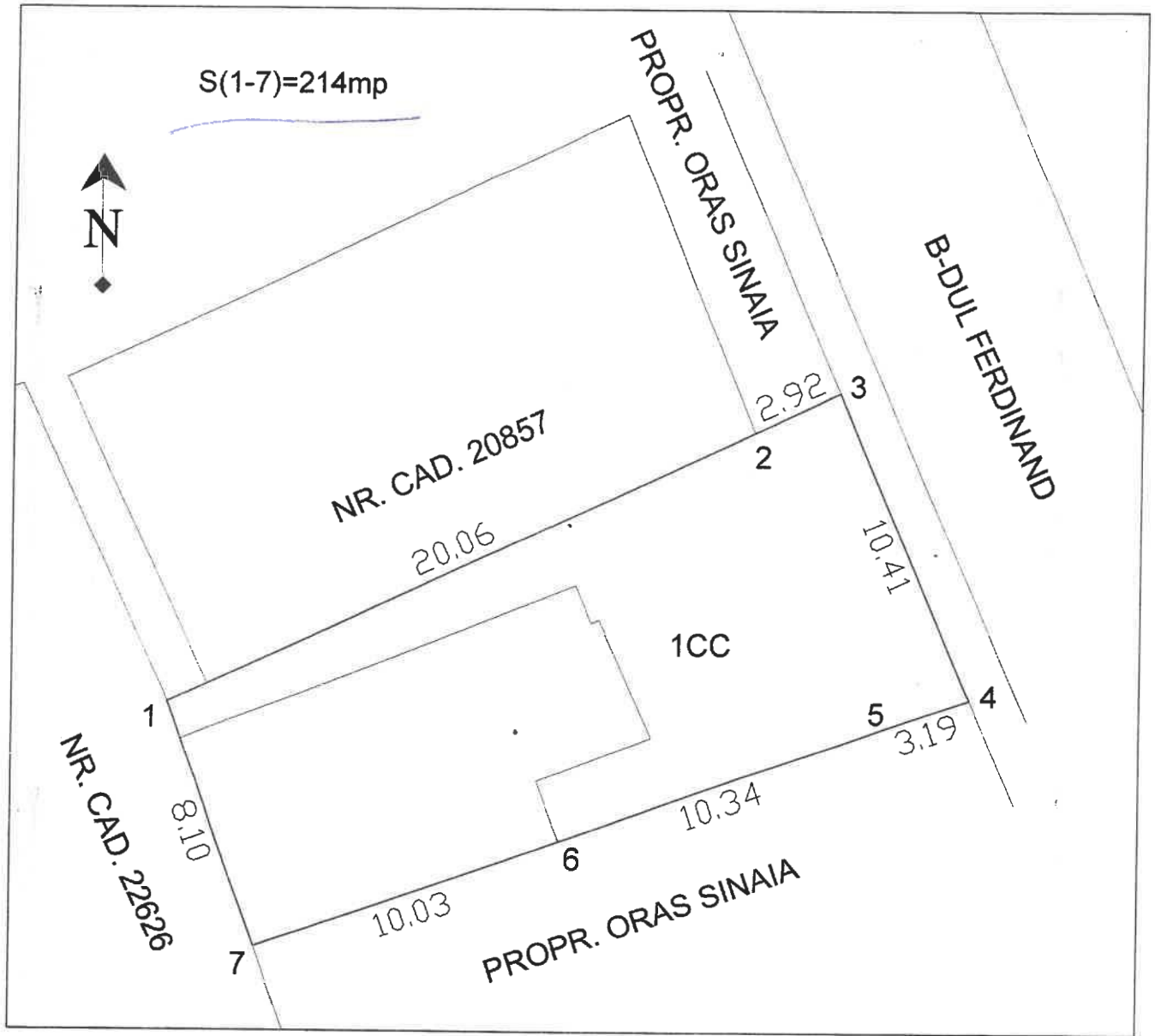
Menționez că terenul îmi este necesar în scopul LOCUIȚII

Vă mulțumesc anticipat.

Data: 21.06.2022

Semnătura: [Signature]

PLAN DE SITUATIE
SCARA 1:250
SINAIA, B-DUL FERDINAND, NR. 3B



INTOCMIT
SC ROGAV TOPO SRL
ROTILO CATALIN

