



PROIECT DE HOTĂRÂRE

CONSILIUL LOCAL SINAIA JUDEȚUL PRAHOVA ROMÂNIA

Nr. înreg. 58 / 23.03.2023

privind vânzarea prin licitație publică a terenului în suprafață de 11 mp, situat în Sinaia, Str. Mihail Kogălniceanu nr. 1, nr. cad. 1998, CF nr. 21658

Consiliul Local al orașului Sinaia, județul Prahova;

Având în vedere:

- Referatul de aprobare nr. 883 / 23.03.2023 întocmit de David Remus, Popa Gheorghe, Istrate Iuliana, Constantin Marcoci, Călin Miloș, Consilieri Locali, prin care propun aprobarea raportului de evaluare și vânzarea prin licitație publică a terenului în suprafață de 11 mp, situat în Sinaia, Str. Mihail Kogălniceanu nr. 1, nr. cad. 1998, CF nr. 21658;

- Raportul de specialitate a Serviciului Urbanism și Cadastru nr. 884/ 23.03.2023;
- Avizul Comisiei de specialitate a Consiliului Local;

În conformitate cu:

- prevederile art. 129, alin. (1), alin. (2), lit. c) și alin. (6), lit. b) coroborat cu art. 196, alin. (1), lit. a) din Ordonanța de Urgență nr. 57/2019 privind Codul Administrativ;
- prevederile art. 363 din Ordonanța de Urgență nr. 57/2019 privind Codul Administrativ;

HOTĂRĂȘTE:

ART.1. – Aproba Studiul de oportunitate privind vânzarea prin licitație publică a terenului în suprafață de 11 mp, situat în Sinaia, Str. Mihail Kogălniceanu nr. 1, nr. cad. 1998, CF nr. 21658, conform anexei 1, care face parte integrantă din prezenta hotărâre.

ART.2. – Aprobă raportul de evaluare a terenului în suprafață de 11 mp, situat în Sinaia, Str. Mihail Kogălniceanu nr. 1, nr. cad. 1998, CF nr. 21658.

ART.3. – Aprobă vânzarea prin licitație publică a terenului în suprafață de 11 mp, situat în Sinaia, Str. Mihail Kogălniceanu nr. 1, nr. cad. 1998, CF nr. 21658, conform planului de situație din anexa 5.

ART.4. - Aprobă documentația pentru licitație conform anexelor 1,2,3,4,5,6,7,8, parte integrantă din prezenta hotărâre.

ART.5. – Prețul de pornire a licitației este de euro/mp, la care se adaugă TVA.

ART.6. – Plata se face integral la până la data semnării contractului de vânzare-cumpărare.

ART.7. – Contractul de vânzare-cumpărare se va încheia în termen maxim de 6 luni de la data adjudecării terenului prin licitație publică.

ART.8. – Împuternicește Primarul sau Viceprimarul orașului Sinaia să semneze contractul de vânzare-cumpărare în fața notarului public.



PROIECT DE HOTĂRÂRE

CONSILIUL LOCAL SINAIA JUDEȚUL PRAHOVA ROMÂNIA

ART.9. – Câștigătorul licitației are obligația de a suporta cheltuielile aferente raportului de evaluare, cadastrului și înscrierii terenului în cartea funciară, precum și pe cele ocazionate cu perfectarea contractului de vânzare-cumpărare în fața notarului public.

ART.10. - Prevederile prezentei hotărâri vor fi aduse la îndeplinire de Serviciul Urbanism și Cadastru și Serviciul Buget.

Sinaia, _____ 2023

INIȚIATORI,
Consilieri Locali,

DAVID REMUS

POPA GHEORGHE

ISTRATE IULIANA

CONSTANTIN MARCOCI.....

CĂLIN MILOȘ.....

ROMANIA
JUDEȚUL PRAHOVA
ORAȘUL SINAIA
Nr. înreg. 883 / 23.03.2023

REFERAT DE APROBARE


La proiectul de hotărâre privind vânzarea prin licitație publică a terenului în suprafață de 11 mp, situat în Sinaia, Str. Mihail Kogălniceanu nr. 1, nr. cad. 1998, CF nr. 21658, conform art. 363 din Ordonanța de urgență nr. 57/2019 privind Codul administrativ.


Promovarea proiectului de hotărâre are la bază cererea nr. 26479/05.10.2022 a d-lui Enache Dan Dumitru și d-nei Catană Arsena Teodora, prin care solicită cumpărarea terenului situat în Sinaia, Str. Mihail Kogălniceanu nr. 1, nr. cad. 1998, CF nr. 21658, în suprafață de 11 mp, aparținând domeniului privat al orașului Sinaia, pentru întregire proprietate.


Propunem vânzarea prin licitație publică a terenului în suprafață de 11 mp, situat în Sinaia, Str. Mihail Kogălniceanu nr. 1, nr. cad. 1998, CF nr. 21658.

Consilieri Locali,

DAVID REMUS

POPA GHEORGHE 

ISTRATE IULIANA..... 

CONSTANTIN MARCOCI..... 

CĂLIN MILOȘ.....

**CONSILIUL LOCAL SINAIA
COMISIA DE DEZVOLTARE URBANĂ, SERVICII PUBLICE,
EVENIMENTE**

RAPORT DE AVIZARE

La proiectul de hotărâre privind vânzarea prin licitație publică a terenului în suprafață de 11 mp, situat în Sinaia, Str. Mihail Kogălniceanu nr. 1, nr. cad. 1998, CF nr. 21658, conform art. 363 din Ordonanța de urgență nr. 57/2019 privind Codul administrativ

Comisia de DEZVOLTARE URBANĂ, SERVICII PUBLICE, EVENIMENTE în sesiunea sa din data a analizat acest proiect de hotărâre și a avizat:

- **Favorabil** *DA*
- **Nefavorabil**

Pentru următoarele:

MOTIVE:

.....
.....
.....
.....
.....
.....

PROPUNERI:

DATA *21.03.2023*

PREȘEDINTE,

1/1



Către: Consiliul Local al orașului Sinaia

Nr. înreg. 884 / 23.03.2023

RAPORT DE SPECIALITATE

al Serviciului de Urbanism și Cadastru

privind vânzarea prin licitație publică a terenului în suprafață de 11 mp, situat în Sinaia, Str. Mihail Kogălniceanu nr. 1, nr. cad. 1998, CF nr. 21658, conform art. 363 din Ordonanța de urgență nr. 57/2019 privind Codul administrativ

Urmare a cererii d-lui Enache Dan Dumitru și d-nei Catană Arsena Teodora, înregistrată cu nr. 26479/05.10.2022, prin care solicită cumpărarea terenului din Sinaia, Str. Mihail Kogălniceanu nr. 1, nr. cad. 1998, CF nr. 21658, în suprafață de 11 mp, pentru întregire proprietate.

Terenul din Sinaia, Str. Mihail Kogălniceanu nr. 1, nr. cad. 1998, CF nr. 21658, în suprafață de 11 mp, aparține domeniului privat al orașului Sinaia și se află în intravilanul orașului Sinaia, în UTR 24 – zona centrala subzona 2 - institutii și servicii publice.

Terenul situat în Sinaia, str. Mihail Kogălniceanu nr. 1, nr. cad. 1998, CF nr. 21658, în suprafață de 11 mp, este concesionat către Enache Dan Dumitru și Catană Arsena Teodora, conform contractului de concesiune nr. 8201/27.05.2005 și actului adițional nr. 24722 din 24.08.2021.

Pe terenul situat în Sinaia, str. Mihail Kogălniceanu nr. 1, nr. cad. 1998, CF nr. 21658, în suprafață de 11 mp, se află o construcție, cumpărată de Enache Dan Dumitru și Catană Arsena Teodora, conform contractului de vânzare nr. 1005/26.05.2021. Construcția respectivă are nr. cad. 1998-C1 și este înscrisă în cartea funciară nr. 21658-C1/Sinaia, fiind proprietatea d-lui Enache Dan Dumitru și d-nei Catană Arsena Teodora.

Terenul situat în Sinaia, Str. Mihail Kogălniceanu nr. 1, nr. cad. 1998, CF nr. 21658, în suprafață de 11 mp, face parte din domeniul privat al orașului Sinaia.

Din evidentele Primăriei orașului Sinaia rezulta că terenul din Sinaia, Str. Mihail Kogălniceanu nr. 1, nr. cad. 1998, CF nr. 21658, în suprafață de 11 mp, nu este revendicat.

Conform art. 42 din Legea 10/2001 terenul din Sinaia, Str. Mihail Kogălniceanu nr. 1, nr. cad. 1998, CF nr. 21658, în suprafață de 11 mp, se poate vinde.

Menționăm că prețul evaluat pentru teren este de **60 EURO/mp**, la care se adaugă TVA, preț stabilit conform Raportului de evaluare întocmit de Evaluator Imobiliar Autorizat ing. Mărza Neculai, înregistrat la Primăria orașului Sinaia cu nr. 5962/06.03.2023. Valoarea de inventar a imobilului este de 25 EURO/mp. Conform art. 363, al. (6) din Ordonanța de urgență nr. 57/2019 privind Codul administrativ, prețul minim de vânzare, care va fi aprobat prin hotărâre a Consiliului Local Sinaia, va fi valoarea cea mai mare dintre prețul de piață determinat prin raport de evaluare și valoarea de inventar a imobilului.

Ținând cont de cele de mai sus și de avizul favorabil al Comisiei de Urbanism, supunem aprobării Consiliului Local Sinaia vânzarea prin licitație publică a terenului situat în Sinaia, Str. Mihail Kogălniceanu nr. 1, nr. cad. 1998, CF nr. 21658, în suprafață de 11 mp, din domeniul privat al orașului Sinaia, conform art. 363 din Ordonanța de urgență nr. 57/2019 privind Codul administrativ.

MIHAIELA GHERASIM

Arhitect Șef

ILIE VOICU

Inspector

STUDIU DE OPORTUNITATE

privind vânzarea terenului din Sinaia, Str. Mihail Kogălniceanu nr. 1, nr. cad. 1998, CF nr. 21658

Cap. I. OBIECTUL VÂNZĂRII

1.1. Terenul care urmează a fi vândut se află situat în intravilanului orașului Sinaia, Str. Mihail Kogălniceanu nr. 1, nr. cad. 1998, CF nr. 21658.

Terenul are acces din Str. Mihail Kogălniceanu.

1.2. Terenul este proprietatea privată a orașului Sinaia și are o suprafață de 11 mp. Terenul are categoria de curți-construcții. Pe terenul situat în Sinaia, str. Mihail Kogălniceanu nr. 1, nr. cad. 1998, CF nr. 21658, în suprafață de 11 mp, se află o construcție proprietatea d-lui Enache Dan Dumitru și d-nei Catană Arsena Teodora, conform contractului de vânzare nr. 1005/26.05.2021.

Cap. II. MOTIVAȚIA VÂNZĂRII

Motivele de ordin legislativ, economic, financiar și social care impun vânzarea terenului, sunt următoarele:

2.1. Prevederile art. 334-346 și art. 363 din cadrul OUG nr. 57/2019 privind Codul administrativ - Exerțitarea dreptului de proprietate privată a statului sau a unitatilor administrativ-teritoriale;

2.2. Administrarea eficientă a domeniului public și privat al orașului Sinaia pentru atragerea de venituri suplimentare la bugetul local, prin valorificarea patrimoniului orașului Sinaia.

2.3. Terenul va fi vândut la cererea proprietarilor construcției edificată teren, dl. Enache Dan Dumitru și d-na Catană Arsena Teodora.

Cap. III. ELEMENTE DE PRET

3.1. Pretul evaluat pentru teren este de 60 euro/mp, pret stabilit conform Raportului de evaluare întocmit de Evaluator Imobiliar Autorizat ing. Mârza Neculai, înregistrat la Primaria orașului Sinaia cu nr. 5962/06.03.2023.

Valoarea de inventar a imobilului este de 25 EURO/mp.

Conform art. 363, al. (6) din Ordonanța de urgență nr. 57/2019 privind Codul administrativ, prețul minim de vânzare, care va fi aprobat prin hotărâre a Consiliului Local Sinaia, va fi valoarea cea mai mare dintre prețul de piață determinat prin raport de evaluare și valoarea de inventar a imobilului.

3.2. Plata vânzării se va face integral înainte de semnarea contractului de vânzare.

Cap. IV. MODALITATEA DE ATRIBUIRE A VÂNZĂRII

4.1. Procedura de vânzare propusă este vânzare prin licitație publică, conform art. 334-346 și art. 363 din cadrul OUG nr. 57/2019 privind Codul administrativ.

Întocmit,
VOICU ILIE – Inspector Urbanism



EVALUATOR IMOBILIAR ING.MARZA NECULAI
SINAIA,STR.MIHAIL KOGALNICEANU NR.53
TEL: 0244-311044; MOB. 0723-381929
Cod fiscal 21020299/01.01.2007



RAPORT DE EVALUARE TEREN

SINAIA , Strada Mihail Kogalniceanu nr.1

PROPRIETAR: **CONSILIUL LOCAL SINAIA**

CAPITOLUL 1. DEFINIREA MISIUNII

1.1.IDENTIFICAREA CLIENTULUI SI A PROPRIETARULUI BUNULUI EVALUAT

Terenul , in suprafata de 11 mp. ce face obiectul evaluarii este proprietate a Consiliului Local Sinaia .

1.2.SCOPUL EVALUARII

Evaluarea are ca scop stabilirea valorii terenului in vederea instrainarii .

1.3.IDENTIFICAREA BUNULUI

Terenul ce face obiectul raportului de evaluare este teren aferent unui imobil (fost POST TRAFU) care acum este un spatiu comercial .

CAPITOLUL 2. DECLARATIA EVALUATORULUI

Prezentul raport este intocmit de catre ing. Marza Neculai , Evaluator Autorizat-Membru Titular , cu legitimatia nr. 13977 .

Se mentioneaza ca lucrarea de fata, analizele, opiniile si concluziile prezentate sunt personale , limitate de ipotezele considerate si conditiile limitative specifice, nefiind influentate de nici un factor generat de obligatii materiale si morale . Evaluatorul este independent (nu are nici un interes direct sau indirect, prezent sau viitor fata de beneficiar) si isi asuma intreaga responsabilitate pentru opiniile exprimate in prezentul raport de evaluare .

Evaluatorul nu este responsabil de omiterea de catre client a unor date si informatii , referitoare la imobil, care ar putea afecta valoarea acestuia .

Prezentul raport de evaluare este elaborat cu respectarea Standardelor de Evaluare SEV , a recomandarilor si metodologiei de lucru A.N.E.V.A.R.

(Asociatia Nationala a Evaluatorilor din Romania) . Evaluatorul a respectat codul deontologic al meseriei sale .

CAPITOLUL 3. SITUATIA JURIDICA

Terenul evaluat face parte din domeniul privat al orasului Sinaia.

CAPITOLUL 4. PREZENTAREA BUNULUI EVALUAT

4.1. DATA INSPECTIEI

Inspectia in teren a fost efectuata in data de 25.02.2023 .

4.2. AMPLASAMENT

Terenul este amplasat in intersectia Strazii Mihail Kogalniceanu cu Strada Avram Iancu .

4.3. DESCRIERE ,CARACTERISTICI TEHNICE

Terenul respectiv are o forma dreptunghiulara si are o panta ascendenta de la Strada Mihail Kogalniceanu spre Strada Avram Iancu .

CAPITOLUL 5. DESCRIEREA SI ANALIZA PIETEI BUNULUI

Datorita specificului terenurilor care fac obiectul evaluarii (terenuri cu suprafete mici care luate individual nu sunt construibile) nu se poate face o evaluare prin metoda comparatiei cu terenuri de pe piata libera unde sunt terenuri cu suprafete peste 200mp. si care conform regulamentului de urbanism se preteaza la o constructive individuala .

In aceasta situatie pentru evaluare s-au cautat comparabile intre terenurile tranzactionate avand caracteristici si statut juridic asemanator .

CAPITOLUL 6. PREMISE

6.1. DATA INTOCMIRII RAPORTULUI

Raportul de evaluare a fost intocmit la data de 01.12.2018.

Cursul de schimb BNR utilizat in calcule este :

1 EURO=4,65 lei

6.2. BAZA DE EVALUARE

Conform standardului SEV 4.03.”valoarea de piata este marimea estimata pentru care o proprietate ar fi schimbata la data evaluarii,intre un vanzator hotarat si un cumparator hotarat,intr-o tranzactie echilibrata , dupa un marketing adecvat, in care fiecare parte a actionat in cunostinta de cauza, prudent si fara constrangeri “.

Legislatia folosita in evaluare :

- Informatii de pe piata imobiliara (**specifica**);
- Standarde de Evaluare – ANEVAR –2022 ;

6.3. IPOTEZE SI CONDITII LIMITATIVE

Datele cuprinse in raportul de evaluare au fost confirmate si insusite prin inspectarea proprietatii, ocazie in care au fost puse la dispozitie planul terenului si actele care atesta regimul juridic al bunului imobil .

Evaluatorul nu a realizat investigatii sau teste si nu au fost puse la dispozitie date privind poluarea sau contaminarea terenului si a apei freaticice . Prin urmare evaluarea a fost realizata neluand in considerare aceste aspecte care ar putea afecta valoarea proprietatii .

S-a considerat ca toate informatiile obtinute sunt corecte si complete .

La elaborarea lucrarii au fost luati in considerare toti factorii care au influenta asupra valorii, nefiind omisa deliberat nici un fel de informatie .Dupa cunostinta evaluatorului toate informatiile sunt corecte .

Evaluatorul isi asuma intreaga responsabilitate pentru opiniile exprimate in prezentul raport de evaluare .

CAP. 7. DETERMINAREA VALORII BUNULUI IMOBIL

7.1. EVALUAREA TERENULUI

7.1.2. METODA COMPARATIEI DIRECTE

Metoda comparatiilor de piata utilizeaza analiza comparativa : estimarea valorii de piata se face prin analizarea pietei pentru a gasi proprietati similare si compararea celei care trebuie evaluate cu aceste proprietati . Premisa majora a metodei este aceea ca valoarea de piata a unei proprietati imobiliare este in relatie directa cu preturile unor proprietati competitive si comparabile .

Analiza comparativa se axeaza pe asemanarile si diferentele intre proprietati si tranzactii , care influenteaza valoarea .Acestea ar putea cuprinde diferentele in drepturile de proprietate evaluate , motivatia cumparatorilor si a vanzatorilor , conditiile de finantare , situatia pietei la momentul vanzarii , dimensiunile si amplasamentul , caracteristicile fizice si economice , utilizarea , componente non-imobiliare .

In cazul terenului-subiect , analiza s-a facut pe baza datelor si informatiilor rezultate din identificarea unor terenuri care s-au instrainat in aceeasi zona si care au acelasi statut juridic .

- **Teren in Strada Mihai Eminescu nr.2A (la intersectie cu Strada Mihail Kogalniceanu)a fost instrainat cu 56,00 euro/mp.**
- **Teren in Strada Mihai Eminescu nr.5A a fost instrainat cu 51,00 euro/mp.**
- **Teren in Strada Mihai Kogalniceanu nr.6 a fost instrainat cu 60euro/mp.**

In opinia evaluatorului avand in vedere faptul ca terenul analizat este situat in apropiere de cele 3 locatii , valoarea recomandata a proprietatii imobiliare este de 60EURO/mp.

respectiv 295,20 lei/mp.

pentru un curs de 4,92lei/EURO

CAP. 8. RECONCILIAREA REZULTATELOR- ESTIMAREA VALORII FINALE

Prin reconcilierea rezultatelor s-a procedat la revederea intregii evaluari pentru a putea avea siguranta ca datele disponibile ,tehnicile analitice , logica si rationamentele aplicate au condus la judecati consistente .

In aceasta situatie valoarea terenului ce face obiectul evaluarii , teren situat in Sinaia , Strada Mihail Kogalniceanu nr.1 , este :

11,00mp. x 60euro/mp. x 4,92lei/euro = **3.247lei**

Nota ; -Valoarea nu contine TVA

Martie 2023

Elaborat
Ing.Marza Neculai
Evaluator imobiliar membru ANEVAR



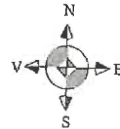
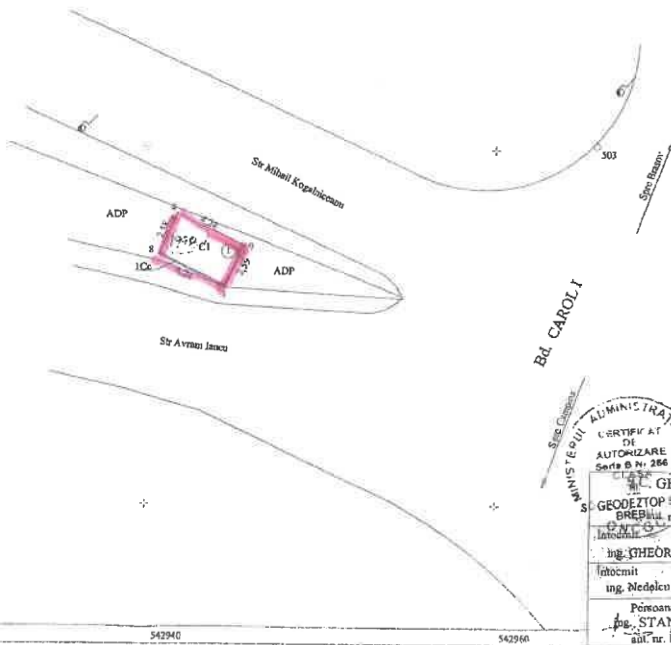
PLAN DE AMPLASAMENT SI DELIMITARE AL CORPULUI DE PROPRIETATE
SCARA 1:200
INTRAVILAN

- TERITORIUL : Sinaia
- LOCALITATEA : Sinaia, Intravilan, Str. Mihail Kogalniceanu nr. 1
- PROPRIETAR : Consiliul Local Sinaia, Str. Bd. Carol I nr. 47, Sinaia
- ACT PROPRIETATE : Scrisoara civila nr. 265 din 09.11.2004
Proces verbal nr. 18161 din 16.12.2004. S = 10,668 mp
- CATEGORIA DE FOLOSINTA : Cati constructii
- NUMAR CADASTRAL PROVIZORIU AL CORPULUI DE PROPRIETATE : 137 P
- Nota : - suprafata masurata corespunde cu suprafata din act

- se concesioneaza teren in S = 11,00 mp delimitat de perimetrul * 49,1,8* situat in intravilanul or. Sinaia
- se instrainaza constructia C(I P+E) in Sc = 10,45 mp

427410

427420



PLAN DE INCADRARE IN ZONA
SCARA 1:5000

Calculul suprafetii totale

X	Y	Dist.
41427436.2128	542941.8151	4.24
51427434.3710	542945.6389	2.59
1427433.8762	542948.5311	4.24
8427433.8762	542940.7106	2.58
S = 11,00 mp		

OFICIUL DE CADASTRU SI PUBLICITATE IMOBILIARA PRAHOVA

RECEPTIONAT.....

Agentia Nationala de Cercetare si Dezvoltare Imobiliară

Oficiu de cadastru și publicitate imobiliară

Nr. de înregistrare.....

Verificat și recepționat

CONSILIER
ING. MICULITA CONSTANTIN



SISTEM DE PROIECTIE STEREOGRAFIC 1970

S.C. GEODEZTOP S.R.L.
BREVETUL nr. B 256/2002

ing. GHEORGHIU ANDREI

ing. Nedelean Gabriela

Persoana fizica autorizata :
ING. STANESCU FLORIN
aut. nr. B3030/2002

**INSTRAINARE CONSTRUCTIE
CONCESIONARE TEREN**

Beneficiar :
Consiliul local Sinaia

Dobanditor :
S.C. "SINAUR" S.R.L. SINAIA

Scara
1/200